



**COMUNE DI FIGLINE E INCISA VALDARNO**  
**(Città Metropolitana di Firenze)**

**Copia ad uso amministrativo**

**DETERMINAZIONE**

Registro generale n. 1053

N. 22 del 17-08-2023

**SEGRETARIATO GENERALE**

**Oggetto: Variante al Piano di Miglioramento Agricolo Ambientale (oggi P.A.P.M.A.A.) con valenza di piano attuativo della Fattoria dell'Entrata, e contestuale Variante al Piano di Recupero della Fattoria di Villa l'Entrata, di iniziativa privata. Provvedimento di esclusione dalla procedura di Valutazione Ambientale Strategica (VAS) ai sensi della LR 10/2010 e smi**

**Oggetto: Variante al Piano di Miglioramento Agricolo Ambientale (oggi P.A.P.M.A.A.) con valenza di piano attuativo della Fattoria dell'Entrata, e contestuale Variante al Piano di Recupero della Fattoria di Villa l'Entrata, di iniziativa privata. Provvedimento di esclusione dalla procedura di Valutazione Ambientale Strategica (VAS) ai sensi della LR 10/2010 e smi**

## **IL RESPONSABILE DEL SEGRETARIATO GENERALE**

Premesso che:

- il Segretario generale dell'Ente riveste la carica di Presidente del Nucleo di Valutazione Ambientale (NUVAFIV), Autorità competente in materia di Valutazione Ambientale Strategica (VAS), come individuata dalla DGC n. 285 del 22/16/2016;
- i componenti esterni del NUVAFIV sono stati individuati con DGC n. 169 del 29/10/2020, di nomina dei componenti della Commissione comunale per il paesaggio, e con DGC n. 14 del 27/01/2022 di modifica della composizione della Commissione per surroga di un componente;

Dato atto che il Comune di Figline e Incisa Valdarno è dotato di:

- Piano Strutturale approvato con DCC n. 33 del 29/03/2019; con Determinazione n. 947 del 24/06/2019 è stata recepita la conclusione della "conferenza paesaggistica" (art. 31 LR 65/2014 e art. 21 della Disciplina del PIT/PPR), relativa alla conformazione del Piano Strutturale al PIT/PPR. Il piano ha acquistato efficacia 30 giorni dopo la pubblicazione dell'avviso di approvazione sul Bollettino Ufficiale della Regione Toscana (BURT n. 31 del 31/07/2019);
- Piano Operativo, con contestuale Variante al Piano Strutturale, approvato con DCC n. 36 del 22/07/2022; con Determinazione n. 1199 del 05/10/2022 è stata recepita la conclusione della "conferenza paesaggistica" (art. 31 LR n. 65/2014 e art. 21 della Disciplina del PIT/PPR), relativa alla conformazione del piano al PIT/PPR. Il piano ha acquistato efficacia 30 giorni dopo la pubblicazione dell'avviso di approvazione sul Bollettino Ufficiale della Regione Toscana (BURT n. 41 del 12/10/2022);

Ricordato che:

- con DCC n. 102 del 24/10/1997 dell'estinto Comune di Incisa in Val d'Arno è stato approvato, ai sensi dell'art. 40 della LR n. 5/1995, il Piano di Miglioramento Agricolo Ambientale (P.M.A.A.) della Fattoria dell'Entrata, con valore di piano attuativo ai sensi dell'art. 4 della LR n. 64/1995;
- con la suddetta deliberazione è stato contestualmente approvato il Piano di Recupero della Fattoria di Villa l'Entrata (P.D.R.), in attuazione degli interventi previsti dal P.M.A.A.;
- in data 16/04/1999 è stata stipulata la convenzione urbanistica per l'attuazione del P.M.A.A. e del P.D.R. sopra indicati;
- con atto notarile del 03/11/2003 la proprietà della Fattoria dell'Entrata è stata acquisita dalla società Campus Viola Srl con sede in Sant'Elpidio a Mare;
- con DCC n. 71 del 04/11/2005 dell'estinto Comune di Incisa in Val d'Arno sono state approvate la Variante al P.M.A.A. della Fattoria dell'Entrata comprensiva di Progetto di Paesaggio (P.P.), redatto ai sensi dell'allegato 7 del Regolamento Edilizio, e la Variante al P.D.R. della Fattoria di Villa l'Entrata, precedentemente approvati con DCC n. 102 del 24/10/1997;
- in data 01/03/2006 è stata stipulata, tra l'estinto Comune di Incisa in Val d'Arno e la proprietaria dell'area società Campus Viola Srl, la convenzione urbanistica relativa alle suddette varianti approvate, con scadenza decennale dalla data della sottoscrizione,

come previsto all'art. 6 della convenzione medesima, ovvero con scadenza il 28/02/2016;

- nel Piano Operativo vigente il Piano di Recupero oggetto della presente procedura è individuato come *PV\_Entrata*, disciplinato all'art. 151 NTA Piano Attuativo in località l'Entrata (PA2.03);

Richiamata la DGC n. 33 del 12/03/2019 con la quale è stata approvata, ai sensi dell'art. 8, comma 3 del DPGR 63/R/2016, la proroga alla "Variante al P.M.A.A. della Fattoria dell'Entrata" con valenza di piano attuativo, oggi Programma Aziendale Pluriennale di Miglioramento Agricolo Ambientale (P.A.P.M.A.A.) ai sensi dell'art. 74 della LR n. 65/2014, comprensivo di "Progetto di Paesaggio" (P.P.) con la quale si intende prorogata anche la "Variante al Piano di Recupero della Fattoria di Villa l'Entrata", per ulteriori cinque anni decorrenti dalla data di scadenza della convenzione urbanistica del 01/03/2006, ovvero fino al 28/02/2024, al fine del completamento degli interventi in essi previsti;

Dato atto che in data 27/02/2023 con il prot. 13519 e il prot. 13520 è pervenuto al Servizio Pianificazione urbanistica e Ambiente il documento preliminare di verifica di assoggettabilità a VAS, per una proposta di Variante al Piano di Miglioramento Agricolo Ambientale (oggi P.A.P.M.A.A.) con valenza di piano attuativo della Fattoria dell'Entrata, e contestuale Variante al Piano di Recupero della Fattoria di Villa l'Entrata, di iniziativa privata, redatto dai tecnici incaricati dalla parte richiedente, dott. agr. Giacomo Certosi e dott. arch. Raimondo Gramigni, dott. geol. Lorenzo Cirri e dott. geol. Tamara Cantini Casserini, costituito dai seguenti documenti in formato digitale:

- file: *INCISA\_VAS\_parte 1\_2023.pdf.p7m*
- file: *INCISA\_VAS\_parte 2\_2023.pdf.p7m*
- file: *REL GEOL. 21 .03 DEF.15GT23 - 1E rev.pdf.p7m*

di seguito denominati nel loro complesso *documento preliminare*;

Preso atto dal documento preliminare depositato che la variante proposta è finalizzata a riorganizzare il complesso della Villa l'Entrata, tenuto conto che:

- gli interventi previsti dal vigente Piano di Recupero ad oggi non risultano attivati;
- le proposte di variante sono state formulate nel rispetto dei parametri dimensionali del P.M.A.A. (ora P.A.P.M.M.A. Programma Aziendale Pluriennale di Miglioramento Agricolo Ambientale) e del P.D.R. vigenti;

Considerato che i contenuti della variante possono essere così in sintesi individuati:

- riorganizzazione delle volumetrie destinate alla nuova cantina da realizzare in ampliamento della cantina esistente nel perimetro del P.D.R.
- realizzazione di un nuovo deposito per i mezzi e le attrezzature agricole di idonee dimensioni,
- riproposizione della destinazione d'uso residenziale per il complesso della Villa L'Entrata, in luogo di quella turistico-ricettiva prevista dal vigente P.D.R.,
- contenimento della dispersione e della frammentazione sul territorio delle nuove volumetrie, al fine di costituire un nucleo di minore impatto, con opere di mitigazione paesaggistiche e ambientali, nel rispetto delle regole vigenti sugli insediamenti storici, e in coerenza con quanto previsto dagli strumenti urbanistici;
- rafforzamento della sinergia fra le attività dell'azienda agricola e Villa l'Entrata;
- modifica della viabilità pubblica di collegamento previa condivisione del tracciato con l'Amministrazione comunale;
- riqualificazione delle aree di pertinenza con la realizzazione di una piscina e di una piccola struttura di servizio (spogliatoio, SPA ecc.);
- inserimento dell'edificio denominato "ex Piazza" (limitrofo alla Villa L'Entrata), nel perimetro del P.D.R.;

Preso atto che il Servizio Pianificazione urbanistica e Ambiente, in qualità di Autorità proponente, ha richiesto l'attivazione di una procedura di verifica di assoggettabilità ai sensi della LR n. 10/2010 art. 5, trasmettendo la documentazione sopra citata al Presidente del NUVAFIV, con nota prot. 17849 del 24/04/2023;

Dato atto che il Presidente del NUVAFIV ha avviato le consultazioni ai sensi dell'art. 22 della LR n. 10/2010, mettendo a disposizione la documentazione pervenuta/trasmettendo il documento preliminare:

- in data 28/04/2023 con i prot. nn. 18422 – 18423 – 18424 e in data 02/05/2023 con il prot. 18595 agli Enti e Soggetti competenti in materia ambientale;
- in data 02/05/2023 con prot. 18660 per conoscenza al Garante dell'Informazione e della Partecipazione dell'Ente, dott.ssa Ilaria Occhini;
- in data 03/05/2023 con prot. 18969 al dott. agr. Lorenzo Venturi, componente del NUVAFIV;
- in data 03/05/2023 con prot. 18976 ai componenti esterni del NUVAFIV;

Considerato che entro i termini previsti sono pervenuti i seguenti contributi:

Contributi pervenuti da parte degli enti/soggetti competenti in materia ambientale, in esito all'avvio delle consultazioni ai sensi dell'art. 22 comma 3 della LR 10/2010				
	Enti/Soggetti	Data	Protocollo	Sintesi/Esito
1	CONSORZIO DI BONIFICA - MEDIO VALDARNO	04-05-2023	19224	Comunichiamo che tale procedimento non è di nostra competenza, in quanto ricade al di fuori del Comprensorio del Consorzio di Bonifica 3 Medio Valdarno
2	SNAM RETE GAS DISTRETTO OCCIDENTALE	04-05-2023	19228	Non abbiamo notazioni in materia ambientale da apportare
3	ALIA SERVIZI AMBIENTALI SPA (con due trasmissioni di pari contenuto)	18-05-2023 23-05-2023	21609 22067	Confermiamo la nostra possibilità ad effettuare il ritiro delle frazioni di rifiuto prodotte dall'attività in oggetto. Per facilitare le operazioni di raccolta svolte dal nostro servizio, riteniamo opportuno che sia predisposto uno spazio idoneo per poter accogliere le volumetrie a servizio delle attività funzionali destinate nel progetto. A tal fine ci rendiamo disponibili ad esprimere un parere di competenza ed eventuali specifiche sulla base delle successive fasi di progettazione che saranno prodotte
4	AUTORITÀ DI BACINO	24-05-2023	22405	Questa Autorità, quale ente

	DISTRETTUALE DELL'APPENNINO SETTENTRIONALE			competente in materia ambientale e come contributo al procedimento di Valutazione Ambientale Strategica in corso, ricorda che ai sensi del D.Lgs. 152/2006, art. 65, comma 4, i Comuni, enti competenti alla pianificazione urbanistica, devono redigere gli strumenti urbanistici generali del territorio -e loro varianti- in coerenza con i quadri conoscitivi, le limitazioni e condizionamenti contenuti nei Piani di bacino vigenti per il territorio interessato (compreso nel bacino dell'Arno), Piani consultabili sul sito ufficiale <a href="http://www.appenninoseptentrionale.it">www.appenninoseptentrionale.it</a>
5	PUBLIACQUA SPA	29-05-2023	22946	<p>Rete idrica</p> <p>L'intervento in oggetto è già allacciato alla rete idrica esistente, per la scarsità di risorsa idrica, dall'inidoneità dell'infrastruttura di acquedotto esistente non è possibile valutare e autorizzare incrementi di fornitura idrica.</p> <p>In relazione a quanto indicato nel documento di "Verifica di Assoggettabilità a V.A.S. Parte Seconda" a pag. 24 e 25 dello stesso alla lettera B-Le Opere di Urbanizzazione; è indicato "Adeguamento delle tubazioni dell'acquedotto pubblico dal luogo di fornitura in località "Spagna" fino alla villa", per quanto sopra indicato tale adeguamento non è possibile. Con onere economico a carico del soggetto proponente potranno essere valutati dalla scrivente eventuali potenziamenti da altri sistemi acquedottistici per un incremento della fornitura</p> <p>Rete Fognaria</p> <p>La zona interessata dall'intervento in oggetto non è servita da rete fognaria.</p> <p>Alle condizioni e prescrizioni sopra</p>

				indicate si esprime parere favorevole, per quanto di competenza, al procedimento in oggetto.
6	ARPAT – AREA VASTA CENTRO – DIPARTIMENTO DI FIRENZE	29-05-2023	22965	<p>Riassumendo ed in estrema sintesi, dall'esame del quadro sinottico così come riportato nel documento presentato inviato, relativo alle pressioni attese ed ai possibili impatti nonché alle misure di mitigazione previste per ognuno di essi, non sembrano emergere criticità tali da impedire la realizzazione delle opere previste dal piano presentato.</p> <p>Considerato quanto sopra, questo Dipartimento, per quanto di propria competenza, ritiene che la Variante in esame non debba essere sottoposta a procedura di VAS.</p>
7	AZIENDA USL TOSCANA CENTRO	29-05-2023	23124	<p>A seguito dell'esame della documentazione di cui all'oggetto, va considerato che, da quanto riportato nella relazione tecnica risulta che gli interventi proposti nel P.A.P.M.A.A. non comportano incrementi di traffico veicolare, né, in generale, modifiche apprezzabili alle emissioni in atmosfera di sostanze inquinanti. Nella relazione è previsto solo un possibile elemento di impatto costituito dall'incremento di consumi energetici per la climatizzazione degli ambienti con conseguente potenziale aumento di emissioni inquinanti ma tale incremento è stato valutato come trascurabile per la creazione di edifici energeticamente efficienti e l'impiego di fonti rinnovabili. Rimandando comunque ad ARPAT la valutazione della documentazione specialistica in relazione ai potenziali impatti indotti dagli agenti fisici sia nella fase di cantiere che di esercizio, si esprime parere favorevole, per quanto di competenza, all'esclusione dalla procedura di VAS del progetto</p>

				presentato.
8	REGIONE TOSCANA SETTORE PROGRAMMAZIONE GRANDI INFRASTRUTTURE DI TRASPORTO E VIABILITÀ REGIONALE	01-06-2023	23715	<p>Pertanto, dalla localizzazione delle opere in questione in relazione alle strade regionali e alle infrastrutture di trasporto stradali e ferroviarie di interesse nazionale, tenuto conto anche di quanto riportato nel Piano Regionale Integrato Infrastrutture e Mobilità (PRIIM), approvato dal Consiglio Regionale con deliberazione n. 18 il 12 febbraio 2014 (BURT n. 10 del 28/02/2014 Parte I) e prorogato dall'art. 94 della L.R. 15/2017, si precisa quanto segue:</p> <p>A. Strade regionali - Non si riscontrano elementi di particolare rilevanza per quanto di competenza.</p> <p>B. Infrastrutture di trasporto stradali di interesse nazionale - Non si evidenziano elementi di particolare rilevanza per quanto di competenza in relazione alle infrastrutture di trasporto stradali di interesse nazionale esistenti o previste nel PRIIM.</p> <p>C. Infrastrutture ferroviarie - Non si evidenziano elementi di particolare rilevanza per quanto di competenza in riferimento agli ambiti ferroviari esistenti o previsti nel PRIIM.</p> <p>Si ricorda che le strade regionali sono gestite dalle Province toscane e dalla Città Metropolitana di Firenze ex art. 23 della LR n. 88/98 e che ai medesimi Enti sono delegate le competenze che la legislazione vigente attribuisce all'Ente proprietario; pertanto si rinvia al parere della Provincia per gli ulteriori aspetti di competenza. Le strade statali sono gestite da ANAS S.p.A., la rete autostradale dalle società Concessionarie.</p>
9	CITTÀ METROPOLITANA DI FIRENZE	01-06-2023	23808	Dall'analisi del Documento Preliminare non si rilevano elementi di contrasto tra la Variante in oggetto e il PTCP vigente.

Preso atto che, in esito alla decorrenza dei termini previsti per la trasmissione dei contributi da parte di Enti e soggetti competenti, il Presidente ha convocato una riunione in modalità di videoconferenza dei componenti del NUVAFIV per il giorno 22/06/2022, ai fini dell'espressione del provvedimento di verifica di esclusione o di assoggettabilità alla procedura di VAS, sulla proposta di variante urbanistica sopra descritta, mettendo a disposizione di tutti i componenti del NUVAFIV, mediante collegamento ad una cartella Google Drive del Servizio, i contributi pervenuti al Comune da parte degli enti competenti;

Dato atto che:

- in data 22/06/2023 si è svolta la seduta del NUVAFIV, nella quale è stato preso atto dei contributi/pareri pervenuti da parte dei soggetti competenti in materia ambientale;
- sono state esaminate tutte le prescrizioni indicate nei contributi/pareri pervenuti;
- dopo attente valutazioni, in esito all'esame della documentazione, il NUVAFIV ha ritenuto sufficiente il quadro conoscitivo descritto del documento preliminare;

Rilevato che il NUVAFIV (Autorità competente):

- *“ha preso atto che le varianti urbanistiche, per quanto illustrato nel documento preliminare di verifica di assoggettabilità a VAS, non generano impatti significativi sull'ambiente e sul patrimonio culturale, specificando in particolare che nelle fasi progettuali successive dovranno essere garantite le seguenti condizioni:*
- *la nuova viabilità dovrà mantenere caratteristiche tipiche degli ambiti rurali ed essere coerenti con il contesto paesaggistico per localizzazione, dimensioni, finiture;*
- *dovrà essere prevista idonea area per la raccolta differenziata dei rifiuti;*
- *dovranno essere verificate in apposito documento le coerenze con i quadri conoscitivi, le limitazioni e condizionamenti contenuti nei Piani di bacino vigenti per il territorio interessato (compreso nel bacino dell'Arno), Piani consultabili sul sito ufficiale [www.appenninoseptentrionale.it](http://www.appenninoseptentrionale.it);*
- *dovrà essere dimostrata l'autosufficienza rispetto alla risorsa acqua e al sistema di smaltimento reflui;*
- *dovrà essere verificata e ottimizzata la regimazione delle acque superficiali per tutti gli interventi”;*

Visto il verbale del NUVAFIV della riunione del 22/06/2023 completo di allegati:

- allegato A) il documento preliminare di verifica di assoggettabilità a VAS comprensivo dei documenti sopra elencati
- allegato B) i contributi pervenuti da parte degli enti territoriali interessati e dei soggetti competenti come sopra elencati;

Preso atto che il verbale della seduta del 22/06/2023 costituisce provvedimento di esclusione dalla procedura di VAS, espresso dal NUVAFIV (Autorità competente) alle condizioni indicate nel verbale e sopra richiamate;

Visti:

- il D.Lgs. n. 152/2006 “Norme in materia ambientale” e smi;
- la LR n. 10/2010 e smi “Norme in materia di valutazione ambientale strategica (VAS), di valutazione di impatto ambientale (VIA) e di valutazione di incidenza” e smi;
- la LR n. 65/2014 e smi “Norme per il governo del territorio”;
- la DGC n. 285 del 22/12/2016 con cui è stata approvata la “Nuova attribuzione delle competenze amministrative in materia di VAS ai sensi della LR n.10/2010 e smi”;
- la DGC n. 169 del 29/10/2020, di nomina dei componenti della Commissione comunale per il paesaggio, e la DGC n. 14 del 27/01/2022 di modifica della composizione della Commissione per surroga di un componente;
- lo Statuto Comunale;



- il Regolamento sull'Ordinamento degli Uffici e dei Servizi;
- il Testo Unico delle leggi sull'Ordinamento degli Enti Locali, D.Lgs 18 agosto 2000, n. 267, e smi;
- la DCC n. 65 del 19/12/2022 con la quale è stata approvata la Nota di aggiornamento al Documento Unico di Programmazione (DUP) 2023-2025 ed il Bilancio di Previsione 2023-2025;
- la DGC n. 1 del 05/01/2023, con la quale è stato approvato il Piano Esecutivo di Gestione 2023-2025;
- il decreto del Sindaco RG n. 11 del 28 luglio 2022 con il quale il sottoscritto è stato nominato Segretario comunale della sede di Segreteria convenzionata tra i Comuni di Figline e Incisa Valdarno e Reggello;

Dato atto dell'assenza di conflitti di interesse in capo allo scrivente Segretario comunale, individuato quale Responsabile del procedimento in oggetto;

Preso atto che la presente determinazione non necessita del visto di regolarità contabile in quanto non comporta riflessi diretti o indiretti sulla situazione economico-finanziaria o sul patrimonio dell'ente;

#### DETERMINA

1) Di prendere atto del provvedimento di esclusione dalla procedura di VAS sulla proposta di Variante al Piano di Miglioramento Agricolo Ambientale P.M.A.A. (oggi P.A.P.M.A.A.) con valenza di piano attuativo della Fattoria dell'Entrata, e contestuale Variante al Piano di Recupero della Fattoria di Villa l'Entrata, di iniziativa privata, espresso dal NUVAFIV nella seduta del 22/06/2023 con data del verbale in data 10/07/2023, in qualità di Autorità competente in materia di VAS.

2) Di prendere atto sulla base del verbale approvato che il NUVAFIV:

- *“ha preso atto che le varianti urbanistiche, per quanto illustrato nel documento preliminare di verifica di assoggettabilità a VAS, non generano impatti significativi sull'ambiente e sul patrimonio culturale, specificando in particolare che nelle fasi progettuali successive dovranno essere garantite le seguenti condizioni:*
- *la nuova viabilità dovrà mantenere caratteristiche tipiche degli ambiti rurali ed essere coerenti con il contesto paesaggistico per localizzazione, dimensioni, finiture;*
  - 📎 *dovrà essere prevista idonea area per la raccolta differenziata dei rifiuti;*
  - 📎 *dovranno essere verificate in apposito documento le coerenze con i quadri conoscitivi, le limitazioni e condizionamenti contenuti nei Piani di bacino vigenti per il territorio interessato (compreso nel bacino dell'Arno), Piani consultabili sul sito ufficiale [www.appenninosettentrionale.it](http://www.appenninosettentrionale.it);*
  - 📎 *dovrà essere dimostrata l'autosufficienza rispetto alla risorsa acqua e al sistema di smaltimento reflui;*
  - 📎 *dovrà essere verificata e ottimizzata la regimazione delle acque superficiali per tutti gli interventi”.*

3) Di ritenere parti integranti e sostanziali del presente atto il suddetto provvedimento:


- file: *20230622VerbaleNUVAFIV.pdf.p7m*  
ed i suoi allegati:
- il documento preliminare di verifica di assoggettabilità a VAS costituito dai documenti:
  - file: *INCISA\_VAS\_parte 1\_2023.pdf.p7m*
  - file: *INCISA\_VAS\_parte 2\_2023.pdf.p7m*
  - file: *REL GEOL. 21 .03 DEF.15GT23 - 1E rev.pdf.p7m*
- i contributi pervenuti da parte degli enti territoriali interessati e dei soggetti competenti come sopra elencati (cartella compressa: *Contributi.zip*).

4) Di rendere nota la conclusione del suddetto procedimento con esclusione dalla procedura di VAS mediante pubblicazione del presente provvedimento e dei suoi allegati che ne fanno parte integrante, sul sito web dell'Ente.

5) Di trasmettere il presente provvedimento al Servizio Pianificazione urbanistica e Ambiente (Autorità proponente), per quanto di competenza, anche al fine degli adempimenti dovuti.

6) Di trasmettere il presente provvedimento alla parte richiedente.


7) Di dare atto:


 dell'assenza di conflitti di interesse in capo allo scrivente Responsabile del procedimento in oggetto;

 che il presente provvedimento non contiene dati personali;

 che è rispettato il D.Lgs n. 33/2013;

 che il presente atto viene pubblicato all'Albo Pretorio per 15 giorni consecutivi;

 che sono state osservate le misure di prevenzione della corruzione previste dal PIAO 2023/2025;

 che il presente atto è conforme ai contenuti risultanti dalla griglia di controllo, di cui alla determinazione del Segretario generale R.G. n. 1586 del 22 dicembre 2022.

- Di disporre che la presente sia pubblicata nell'Albo · Pretorio online.

E' stato espresso parere favorevole in ordine alla regolarità tecnica attestante la regolarità e la correttezza dell'azione amministrativa ai sensi dell'art. 147 bis del D.Lgs. 18/08/2000 n. 267.

E' stato espresso parere favorevole in ordine alla regolarità contabile ai sensi dell'art. 147 bis comma 1 D. Lgs. 18 agosto 2000 n. 267, da parte del Responsabile del servizio finanziario.

Figline e Incisa Valdarno, li 17-08-2023

Il Responsabile  
**f.to DOTT. ORIGA MASSIMO**

Le firme, in formato digitale, sono state apposte sull'originale del presente atto ai sensi del D.Lgs. n. 82/2005 e ss.mm.ii. (CAD). La presente determinazione è conservata in originale negli archivi informatici del Comune di Figline e Incisa Valdarno.